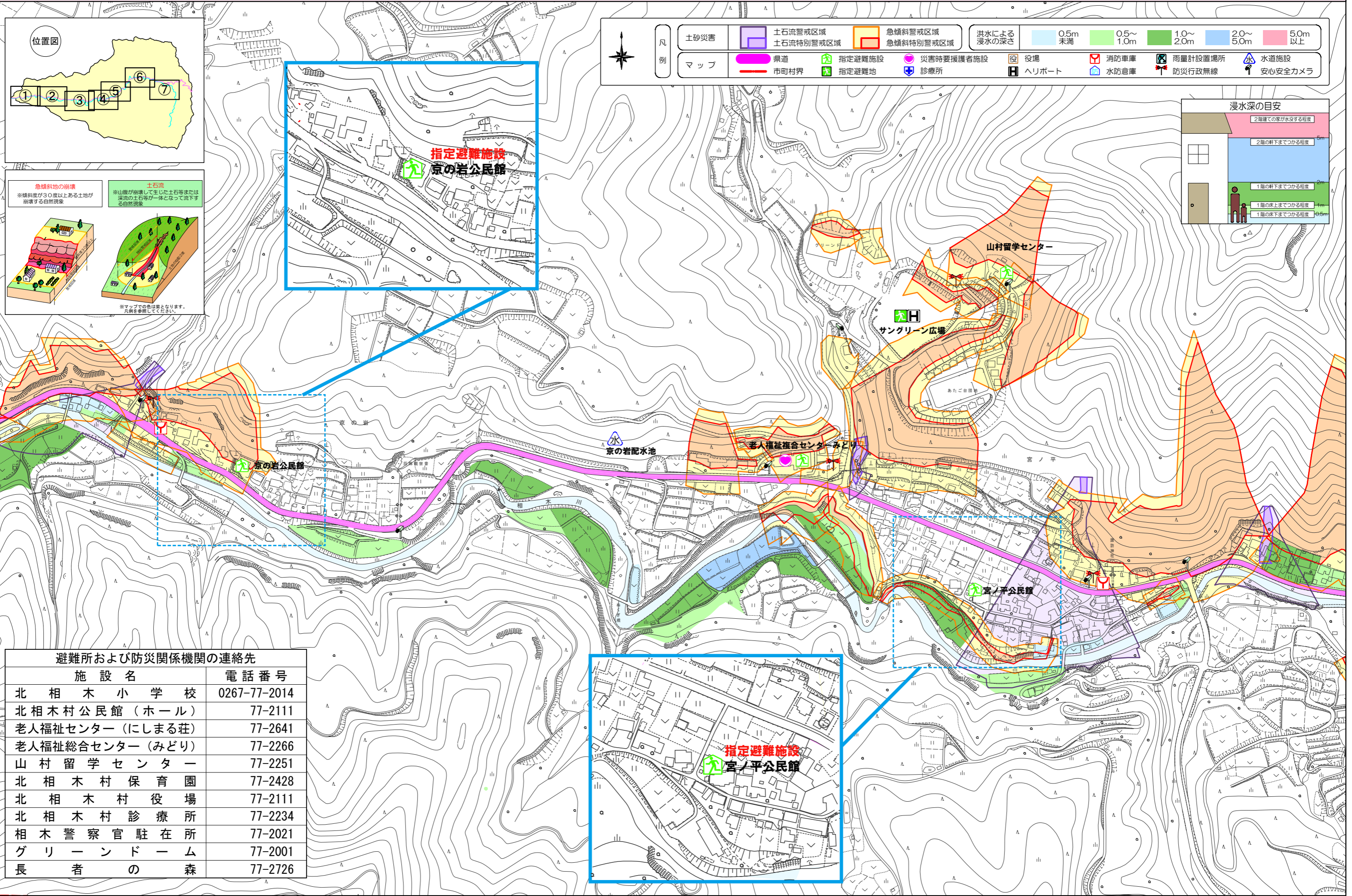
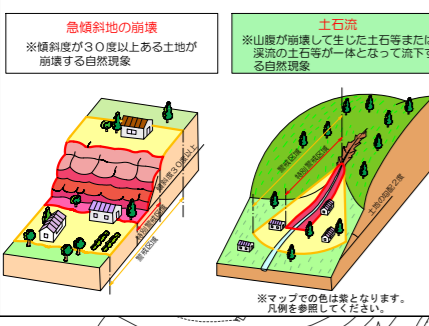
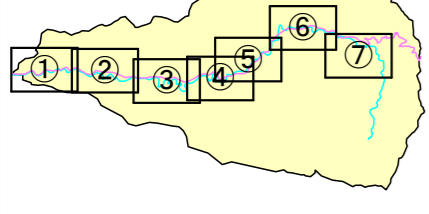


北相木村 ハザードマップ ②

<問い合わせ先> 北相木村役場 Tel0267-77-2111 長野県佐久建設事務所 Tel0267-82-3101

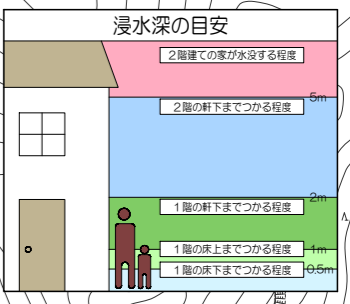


位置図



凡例

土砂災害	土石流警戒区域 土石流特別警戒区域	急傾斜警戒区域 急傾斜特別警戒区域	洪水による 浸水の深さ	0.5m 未満	0.5~ 1.0m	1.0~ 2.0m	2.0~ 5.0m	5.0m 以上
マップ	県道 市町村界	指定避難施設 指定避難地	災害時要援護者施設 診療所	役場 ヘリポート	消防車庫 水防倉庫	雨量計設置場所 防災行政無線	水道施設 安心安全カメラ	



避難所および防災関係機関の連絡先	
施設名	電話番号
北相木小学校	0267-77-2014
北相木村公民館（ホール）	77-2111
老人福祉センター（にしまる荘）	77-2641
老人福祉総合センター（みどり）	77-2266
山村留学センター	77-2251
北相木村保育園	77-2428
北相木村役場	77-2111
北相木村診療所	77-2234
相木警察官駐在所	77-2021
グリーンロードム	77-2001
長者の森	77-2726