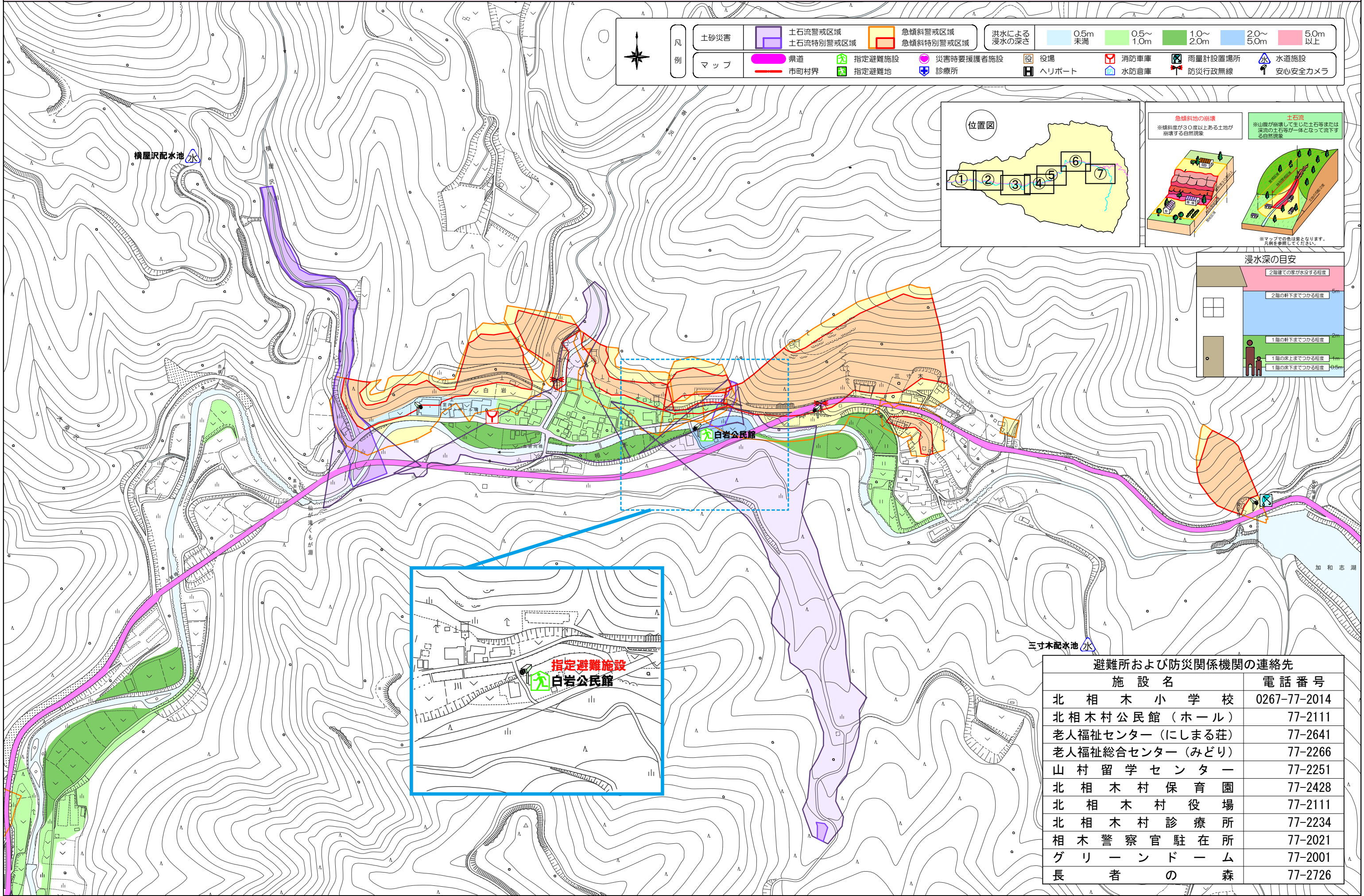


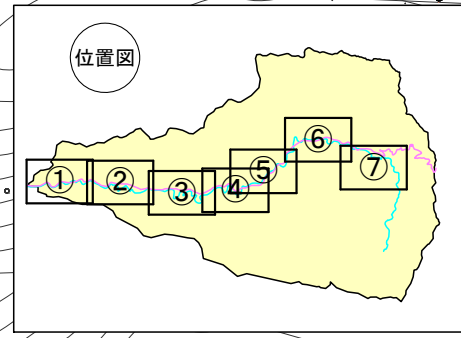
北相木村 ハザードマップ ⑥

<問い合わせ先> 北相木村役場 TEL0267-77-2111 長野県佐久建設事務所 TEL0267-82-3101



凡例

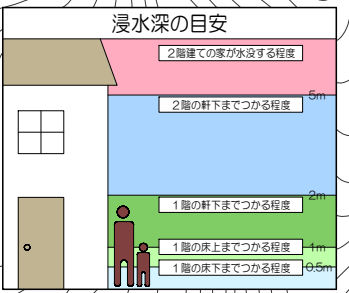
土砂災害	土石流警戒区域 土石流特別警戒区域	急傾斜警戒区域 急傾斜特別警戒区域	洪水による 浸水の深さ	0.5m 未満	0.5~ 1.0m	1.0~ 2.0m	2.0~ 5.0m	5.0m 以上					
県道	指定避難施設	災害時要援護者施設	役場	消防車庫	雨量計設置場所	水道施設	市町村界	指定避難地	診療所	ヘリポート	水防倉庫	防災行政無線	安心安全カメラ



急傾斜地の崩壊
※傾斜度が30度以上ある土地が崩壊する自然現象

土石流
※山崩が崩壊して生じた土石等または渓流の土石等が一体となって流下する自然現象

※マップでの色は概となります。凡例を参照してください。



避難所および防災関係機関の連絡先	
施設名	電話番号
北相木小学校	0267-77-2014
北相木村公民館(ホール)	77-2111
老人福祉センター(にしまる荘)	77-2641
老人福祉総合センター(みどり)	77-2266
山村留学センター	77-2251
北相木村保育園	77-2428
北相木村役場	77-2111
北相木村診療所	77-2234
相木警察官駐在所	77-2021
グリーンドーム	77-2001
長者の森	77-2726